


BIZGeo

Conferenza dei docenti

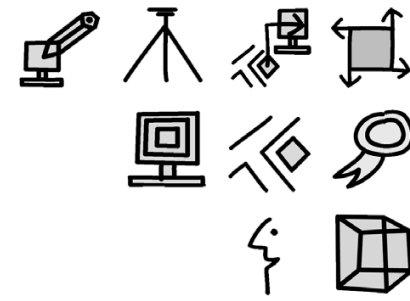
Corso tecnico in geomatica

Ticino 2017 - 2020

Ristorante La Tureta,
Piazza Grande, 43, 6512 Giubiasco - Bellinzona




Ordine




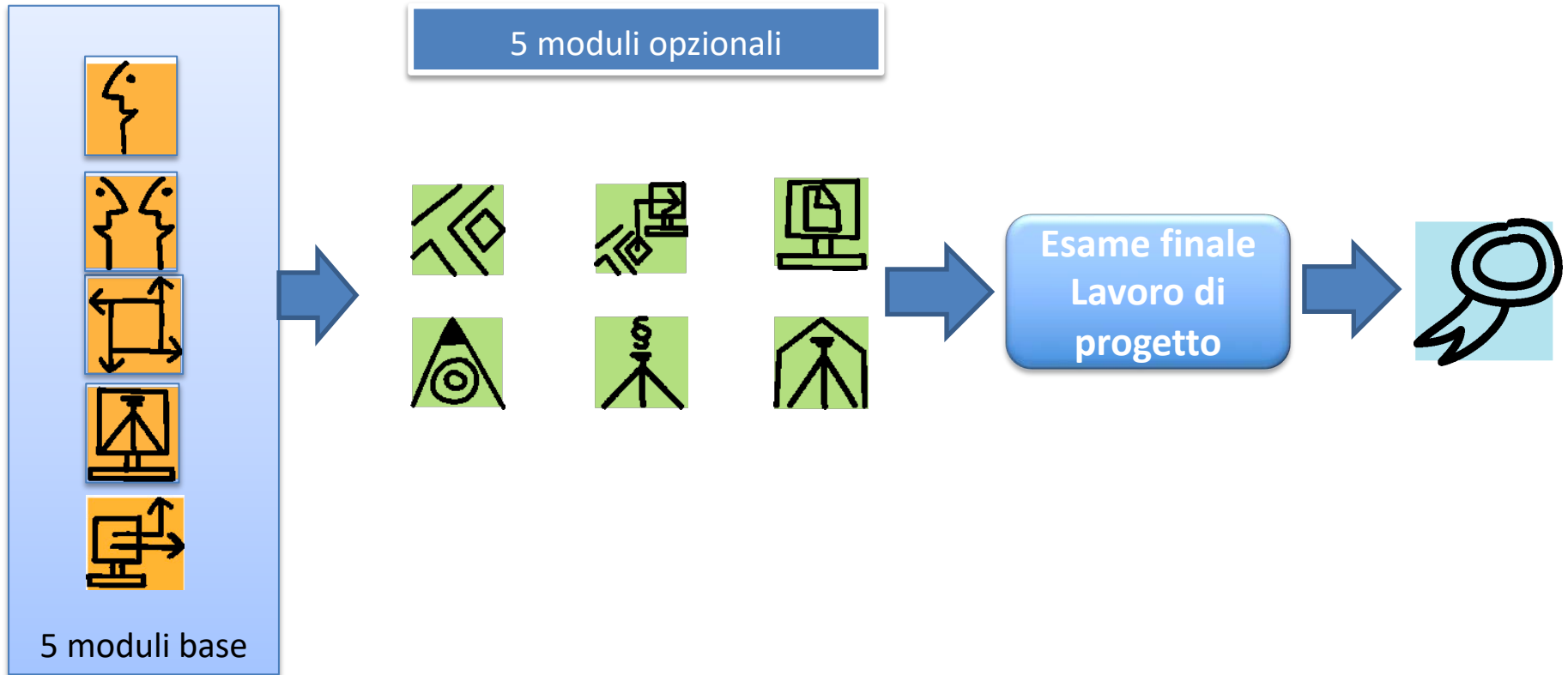
- Benvenuto da parte del presidente commissione GQ
- Pianificazione 2019-2020
- Esami
- Ripetizione degli esami
- Esame finale
- Varie




Tecnico in geomatica Ticino



Corso 2017 - 2020



Tecnico in geomatica Ticino



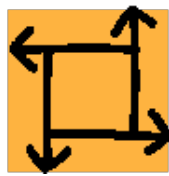
Moduli base



Personalità



Comunicazione



Conduzione
aziendale



Geomatica + IT



Amministrazione IT

Competenze personali e
tecniche di lavoro

Presentare

Norme

Interlis I+II

Management dei dati

Comunicare

Stato ed economia

Modello dati

Progetto IT

corsi base per formatori
di apprendisti
organizzato dal DEGS/DFP

Management della
qualità

Formati dei dati/
interfacce/ XML

Diritti IT

Management dei progetti

Sicurezza IT

O1 CHF 600
senza corso DECS/DFP

O2 CHF 900

O3 CHF 1500

O4 CHF 1600

O5 CHF 1700

O1-2017

11/24 aprile & 8 maggio
& corso DECS/DFP 2017

O2-2019

09/10/16/17dicembre
2019 & 13 gennaio 2020

O3-2017

06/13/15/21/22
settembre 2017


O4-2017

12/18/26 gennaio
2/9/16/23 febbraio 2017

O5-2019

30 settembre /
01/07/08/14-16 ottobre
2019

Tecnico in geomatica Ticino



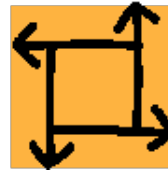
Moduli base



Personalità



Comunicazione



Conduzione
aziendale



Geomatica + IT



Amministrazione IT

Competenze personali e
tecniche di lavoro

Presentare

Comunicare

Norme

Stato ed economia

Management della
qualità

Management dei progetti

Interlis I+II

Modello dati

Formati dei dati/
interfacce/ XML

Management dei dati

Progetto IT

Diritti IT

Sicurezza IT

corsi base per formatori
di apprendisti
organizzato dal DEGS/DFP

O1 CHF 600
senza corso DEGS/DFP

O1-2017
Patrizia Bertolio

O2 CHF 900

O2-2019
Dario Bellanti

O3 CHF 1500

O3-2017
Patrizia Bertolio
Fabio Forrer
Filippo Caratti


O4 CHF 1600

O4-2017
Katia Dalle Fusine
Francesco Vismara
Claudio Frapolli







O5 CHF 1700

O5-2019
Theo Sautebin

Tecnico in geomática Ticino




Moduli opzionali

					
Gestione territoriale	GIS	Banca dati	Punti fissi	Misurazione ufficiale	Geomática nell'edilizia
Catasto RDPP	Implementazione di un GIS in azienda	Banca dati	Punti fissi/ GNSS	Diritto del Registro Fondiario / Diritti	Calcolo tecnico
Planificazione del territorio	Progetti GIS	MS Access	Teoria degli errori	Misurazione ufficiale	Misurazione edile
Tecnica ambientale					Misurazione tecnica di precisione
					Catasto delle condotte
F1 CHF 1500	F3 CHF 1700	F4 CHF 1500	F7 CHF 1300	F8 CHF 1300	F9 CHF 1600
F1-20 febbraio / marzo 2020	F3-18 10/11/24/25/26 settembre 12/15 ottobre 2018	F4-18 28/29 marzo 16/17/26/27 aprile 2018	F7-17 06/12/20/26 ottobre 10/16/24 novembre 2017	F8-19 25/29 gennaio & 5/12/26 febbraio 2019	F9-18 12/30 gennaio 19/26/27 febbraio 02/06/15 marzo 2018







Prezzo per membro dell'associazione PGS, geosuisse, GEO+ING, non membro +20%



Tecnico in geomática Ticino



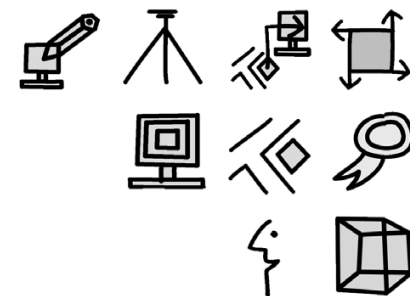
Moduli opzionali

					
Gestione territoriale	GIS	Banca dati	Punti fissi	Misurazione ufficiale	Geomática nell'edilizia
Catasto RDPP	Implementazione di un GIS in azienda	Banca dati	Punti fissi/ GNSS	Diritto del Registro Fondiario / Diritti	Calcolo tecnico
Planificazione del territorio	Progetti GIS	MS Access	Teoria degli errori	Misurazione ufficiale	Misurazione edile
Tecnica ambientale					Misurazione tecnica di precisione
					Catasto delle condotte
F1 CHF 1500	F3 CHF 1700	F4 CHF 1500	F7 CHF 1300	F8 CHF 1300	F9 CHF 1600
F1-20 vacante	F3-18 Marco Bernasocchi Isabella Kübler	F4-18 Marco Bernasocchi	F7-17 Marzio Righitto	F8-19 Filippo Caratti Michele Croce Riccardo Calastri	F9-18 Franco Bernasconi Milo Pozzi Davide Giudicetti Fabio Forrer


Prezzo per membro dell'associazione PGS, geosuisse, GEO+ING, non membro +20%




Pianificazione 2019 - 2020



- O2-2019 Comunicazione 09/10/16/17dicembre 2019 & 13 gennaio 2020
- F1-20 Gestione territoriale marzo 2020



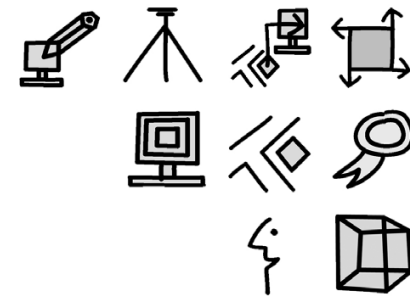


Conferenza dei docenti

■ Esami

- Esame ca. 1 mese dopo l'ultima lezione
- Consegna dell'esame e delle soluzioni ca. 20 giorni prima dell'esame per approvazione da parte della commissione GQ a theiler@biz-geo.ch
- Nessuna presenza dei docenti durante gli esami
- Durante gli esami, solitamente, è presente Christoph Lippuner
- Gli esami, su richiesta degli studenti, si svolgeranno al mattino





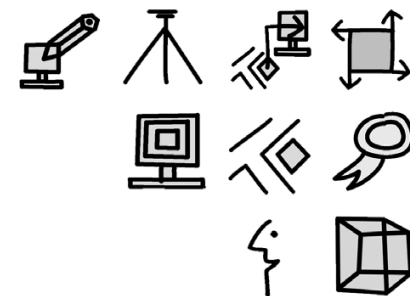
Conferenza dei docenti

■ Ripetizione degli esami


- La ripetizione dell'esame si svolge al più presto dopo 6 mesi dall'esame regolare (nuovo esame)
- È possibile visionare l'esame non superato (media inferiore al 4.0) previa richiesta scritta
- I ricorsi vanno inoltrati in forma scritta entro 30 giorni dalla notifica delle note, rispettivamente 10 giorni dopo la visione dell'esame




Ripetizione degli esami



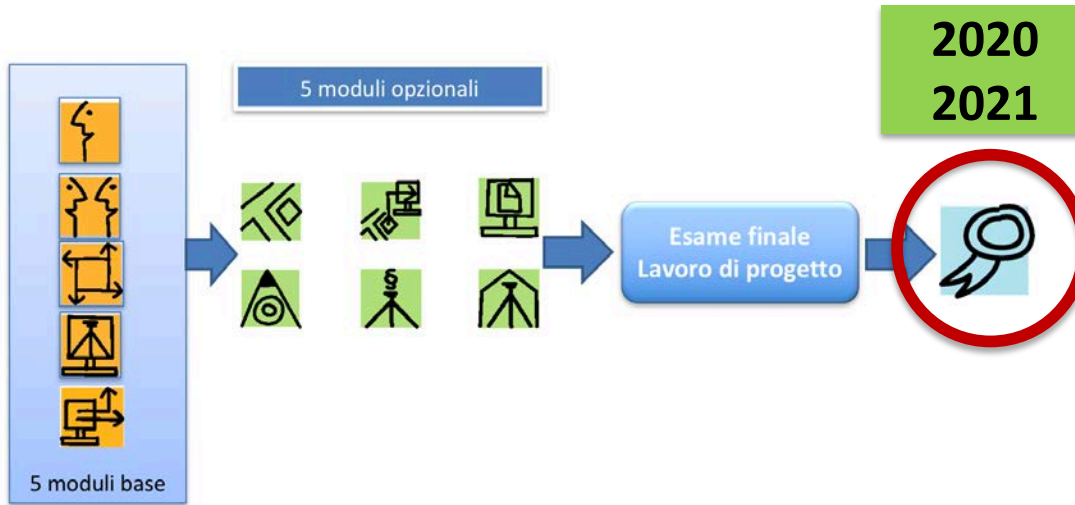
- F4-18 Banca dati gennaio 2020
- O4-17 Geomatica + IT 2020
- O3-17 Conduzione aziendale 2020
- F8-19 Misurazione ufficiale 2020



Tecnico in geomatica Ticino



Geomatica
Geomatico



Associazione mantello dei geomatici in Svizzera
Formazione continua tecnico/a in geomatica

REGOLAMENTO D'ESAME

per


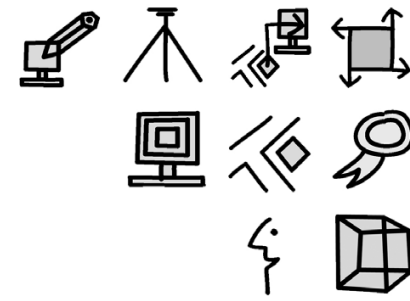
l'esame federale di professione di
tecnico in geomatica / tecnico in geomatica

del 20 MAG 2015


(modulare con esame finale)

commissione GQ

Varie



Internet geo-education.ch



PROSSIMI EVENTI



CONFERENZA DEI DOCENTI DI BIZ-Geo

novembre 7 @ 17:00 - 22:00
Giubiasco-Bellinzona
Suisse

PUBBLICAZIONE GEOMATICA SVIZZERA 10/2019

- 20/08/2019
- 0
- Organizzazione dei corsi

Pubblicazione Geomatica Svizzera 10/2019
Pubblicazione dei corsi sulla rivista specializzata Geomatica Svizzera 10/2019

PUBBLICAZIONE GEOMATICA SVIZZERA 7-8 & 9/2019

- 13/06/2019
- 0
- Organizzazione dei corsi

Pubblicazione Geomatica Svizzera 7-8 & 9/2019
Pubblicazione dei corsi sulla rivista specializzata Geomatica Svizzera 7-8 9/2019 Avviso: JavaScript è obbligatorio per questo contenuto.

Pubblicazione Geomatica Svizzera



informazioni e iscrizioni
www.geo-education.ch

Corsi

O2-19 Comunicare
date: 09. & 10.12.2019
luogo: Bellinzona
costo: 450.00 CHF
540.00 CHF non membro
iscrizione: entro il 30.10.2019

O2-19 Presentare
date: 16. - 17.12.2019 & 13.01.2020
luogo: Bellinzona
costo: 600.00 CHF
720.00 CHF non membro
iscrizione: entro il 30.10.2019

Moduli

O2-19 Comunicazione
Corsi: Presentare
Comunicare

date: 09.12.2019
10.12.2019
16.12.2019
17.12.2019
13.01.2020 incl. esame



Esame: 13.12.2020
luogo: Bellinzona
costo: 900.00 CHF incl. esame
1080.00 CHF non membro
iscrizione: entro il 30.10.2019

Esami moduli


O2-19 Esame modulo Comunicazione
data: 13.01.2020
luogo: Bellinzona
costo: 250.00 CHF
250.00 CHF non membro
iscrizione: entro il 30.11.2019




Singapore 2019



Singapore 2018 - 2020


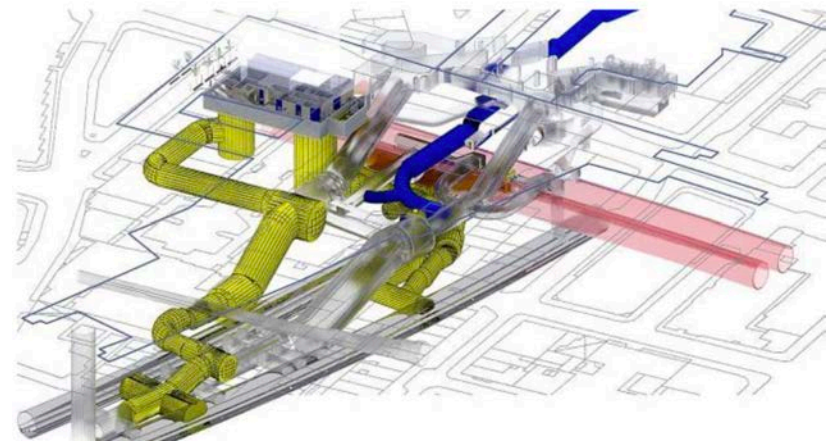



- 70 partecipanti
- Buona collaborazione con Leica Geosystems
- Professori svizzeri:
David Grimm, Armin Grün, Gerhard Schrotter, Hannes Eugster
- Ulteriori corsi nel 2020
- collaborazione con Singapore Land Authority




Futuro BIZGeo

- Digital underground
- BIM
- additive manufacturing




per favore riservare



BIZGeo

**Conferenza dei docenti
05 novembre 2020**

Ristorante La Tureta
Piazza Grande, 43, 6512 Giubiasco - Bellinzona



Domande?

